


Byrådet

8410 RØNDE, DEN 04.11.1985

JOUR. NR. 61-1-40

brev nr. 607-85

37/1985



**RØNDE KOMMUNE**

TLF. (06) 37 15 55

GIRO 6 46 17 43

Grundejerforeningen "Slotsparken"  
v/Leo K. Mortensen  
Nygårdsvænget 17  
8410 Rønne.

Herved skal meddeles, at Rønne byråd den 16.10.85, i henhold til "Lov om offentlige veje" § 23, har besluttet, at den private fællesvej Slotsparken i Rønne optages som kommunevej.

Beslutningen omfatter kun stamvejen Slotsparken, der optages i en bredde af 12 m.

Vejen vil blive udskilt af matriklen ved kommunens foranstaltning, således at skråninger og grønne områder, der grænser op til vejen, stadigvæk ejes af grundejerforeningen.

Beslutningen vil blive annonceret i henhold til reglerne i "Lov om offentlige veje".

Beslutningen har virkning fra den 16. oktober 1985.

Med venlig hilsen

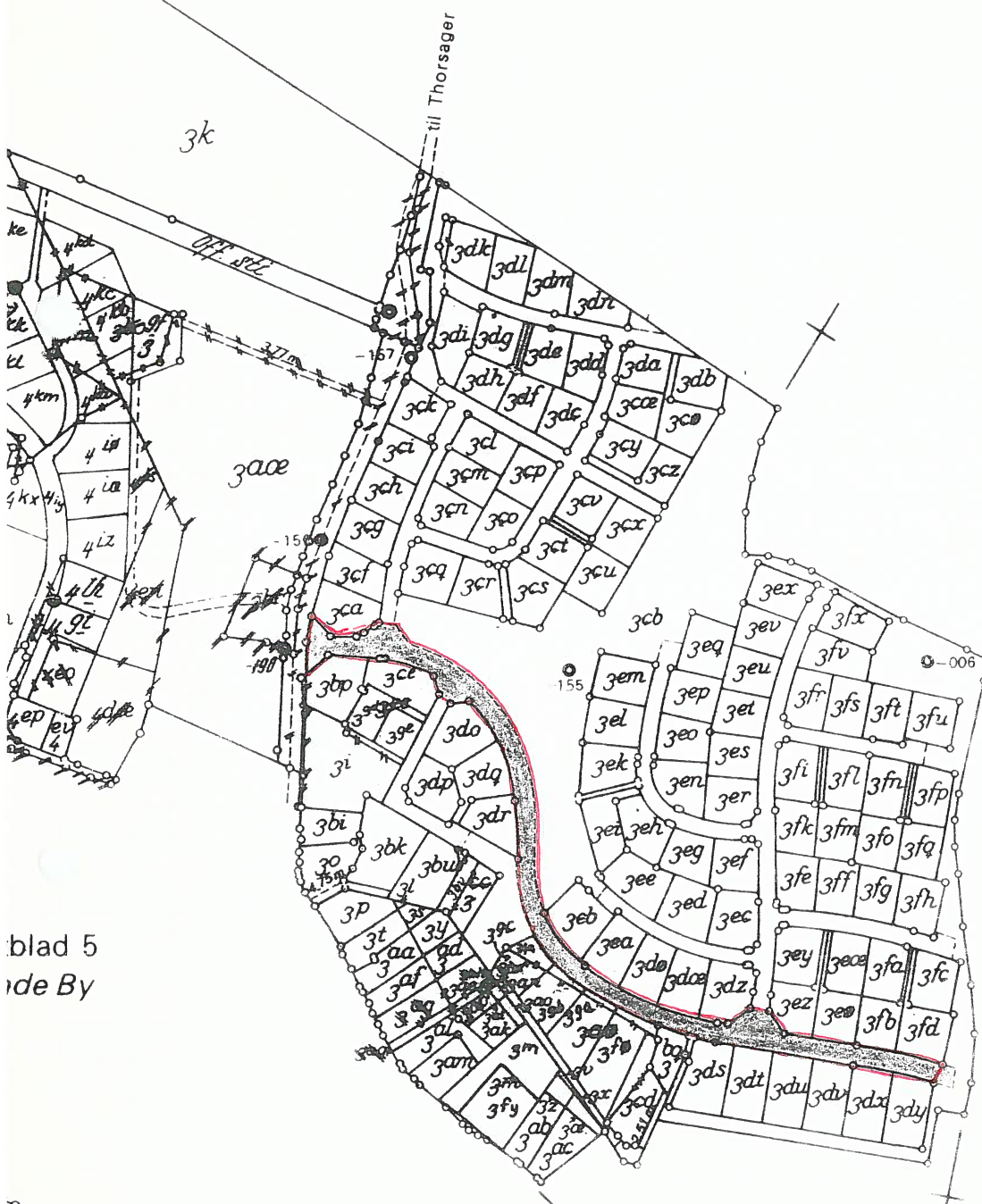
p.b.v.

**PETER L. KNUDSEN**  
BORGMESTER

Bilag: oversigtskort 1:4000

**H. Bøtcher Jacobsen**  
Kommuneingeniør

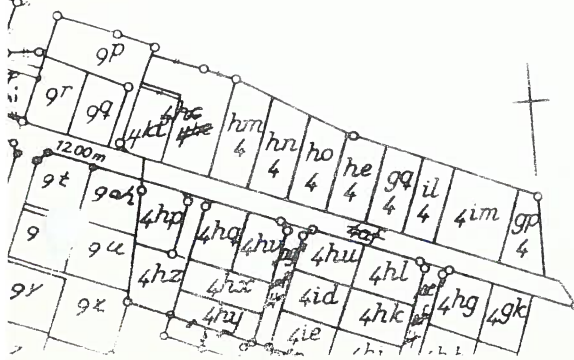
Kortblad 4  
Rønde By



Kortblad 9  
Kalø Hovedgård

Kortblad 5  
Rønde By

Kortblad 6  
Rønde By



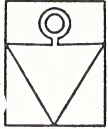
*Fremtidig kommunej.*

RØNDE KOMMUNE  
TEKNISK FORVALTNING  
6410 Rønde, tlf. 06-371555

9/1986

**Skematisk redegørelse**

LANDINSPEKTØRFIRMAET  
HYLLESTED OG STAUNSKJÆR



**Landinspektørfirmaet  
Hyllested og Staunskjær**  
Postbox 141  
N. P. Josiassensvej 8, 8500 Grenaa  
Telefon 06 - 32 02 66

**angående**

J. nr. 85 240.

udskillelse af kommunevejen Slotsparken,  
Rønne By, Bregnet.

Anvendte forkortelser for beregningsmåden

m = matriklens arealangivelse

k = efter kortet

kn = efter konstruktion i større målforhold

o = efter opmåling

Parcel nr.	Matr. nr.	Parternes navn, stilling og adresse, parcellernes anvendelse	Beregn. måde	Areal		
				ha	m <sup>2</sup>	Heraf vej m <sup>2</sup>
	3cb	udgør Kommunevejen Slotsparken søges udskilt	m o	5	2769 6424	2.1628 6424
	3cb	udgør herefter beholder Grundejerfopeningen Slotsparken til uændret anvendelse (grønt område, private veje og stier).	k	4	6345	1.5204